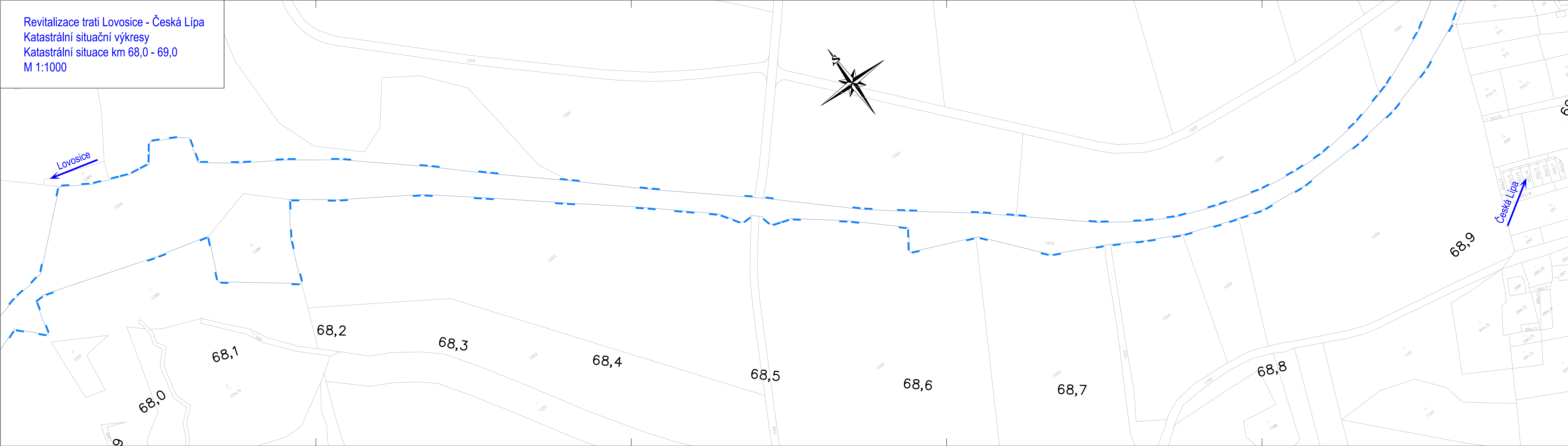


Revitalizace trati Lovosice - Česká Líp
Katastrální situační výkresy
Katastrální situace km 68,0 - 69,0
M 1:1000

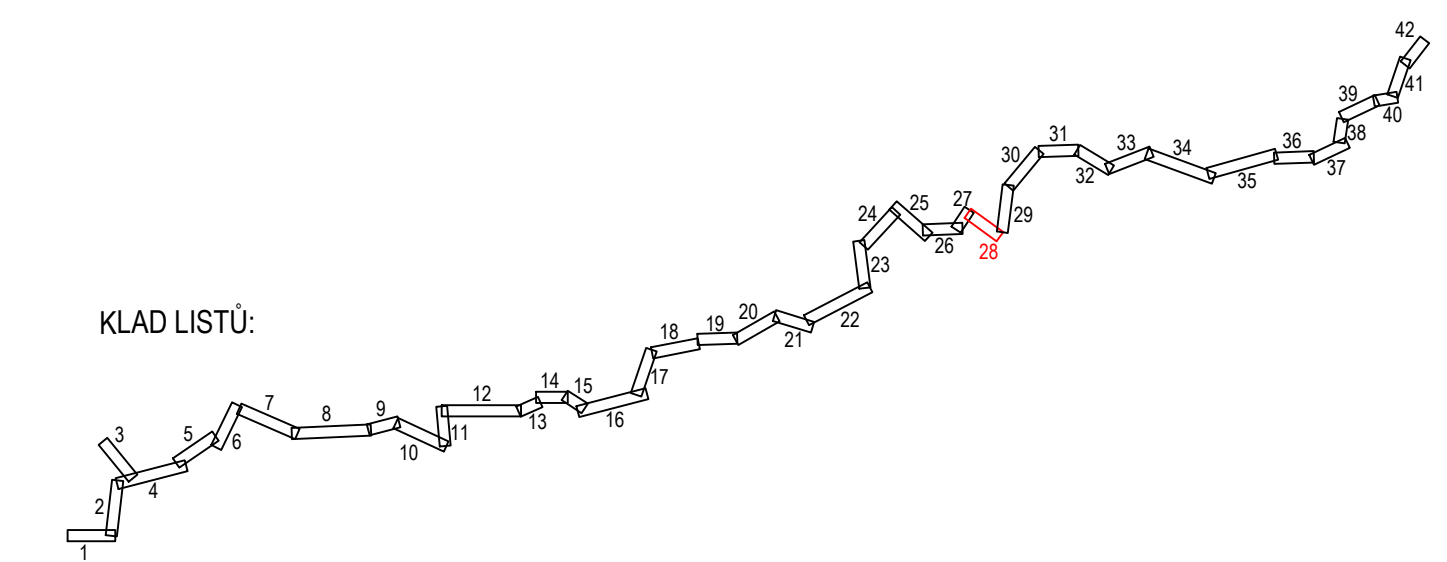


LEGENDA:


 hranice dráhy
 mapa KN


 trvalé záboř

 dočasné zábery do 1 roku



**Operační program
Doprava**



 Evropská unie
Investice do vaší budoucnosti
Fond soudržnosti

				číslo soupravy
č. změny	datum	popis a zdůvodnění		podpis

		STRABAG Rail a.s. Železničářská 1385/29 400 03 Ústí nad Labem - Střekov tel.: +420 475 300 111 e-mail: projekt.ul@strabag.com		Investor: 	
Odpov. projektant stavby  Ing. David Růža	Odpov. projektant PS, SO, části  Ing. David Růža	Kontroloval  Ing. Tomáš Chaloupka	Vypracoval  Andrea Chmelníková, DiS.		
Stavba <div style="text-align: center;"> Revitalizace trati Lovosice - Česká Lípa </div>			Místo stavby: Lovosice - Česká Lípa		
Objekt <div style="text-align: center;"> Katastrální situační výkres </div>			Stupeň PDPS		
Příloha <div style="text-align: center;"> Katastrální situace km 68,0 - 69,0 </div>			Datum 08/2020		
			Formát 7x4A		
			Měřítko 1:1000		
			Část C.2		
			Příloha 28		